












LANDSCHAFT / KLIMA








LANDSCHAFTSPLANERISCHE BEITRÄGE ZUM FLÄCHENNUTZUNGSPLAN VVG ENGEN

LANDSCHAFT









Landschaftsstruktur

-  Raumkante
-  Hangkante
-  bedeutende Freiraumstruktur
-  Fließgewässer / Stillgewässer
-  strukturarmer Flurbereich
-  visuelle Störung
-  unzureichende Einbindung der Siedlung in das Landschaftsbild
-  teilweise unzureichende Einbindung der Siedlung in das Landschaftsbild
-  mangelhafte Gestaltung der Ortseingänge
-  bedeutende Sichtbeziehung
-  gestörte Sichtbeziehung






Klima

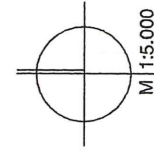
-  siedlungsrelevante Frischluftentstehungsfläche
-  Frischluft- / Kaltluftleitbahn hoher Bedeutung
-  Frischluft- / Kaltluftleitbahn mittlerer Bedeutung
-  Hangabfluß
-  Barriere
-  Kaltluftstau
-  Kaltluftgefährdetes Gebiet

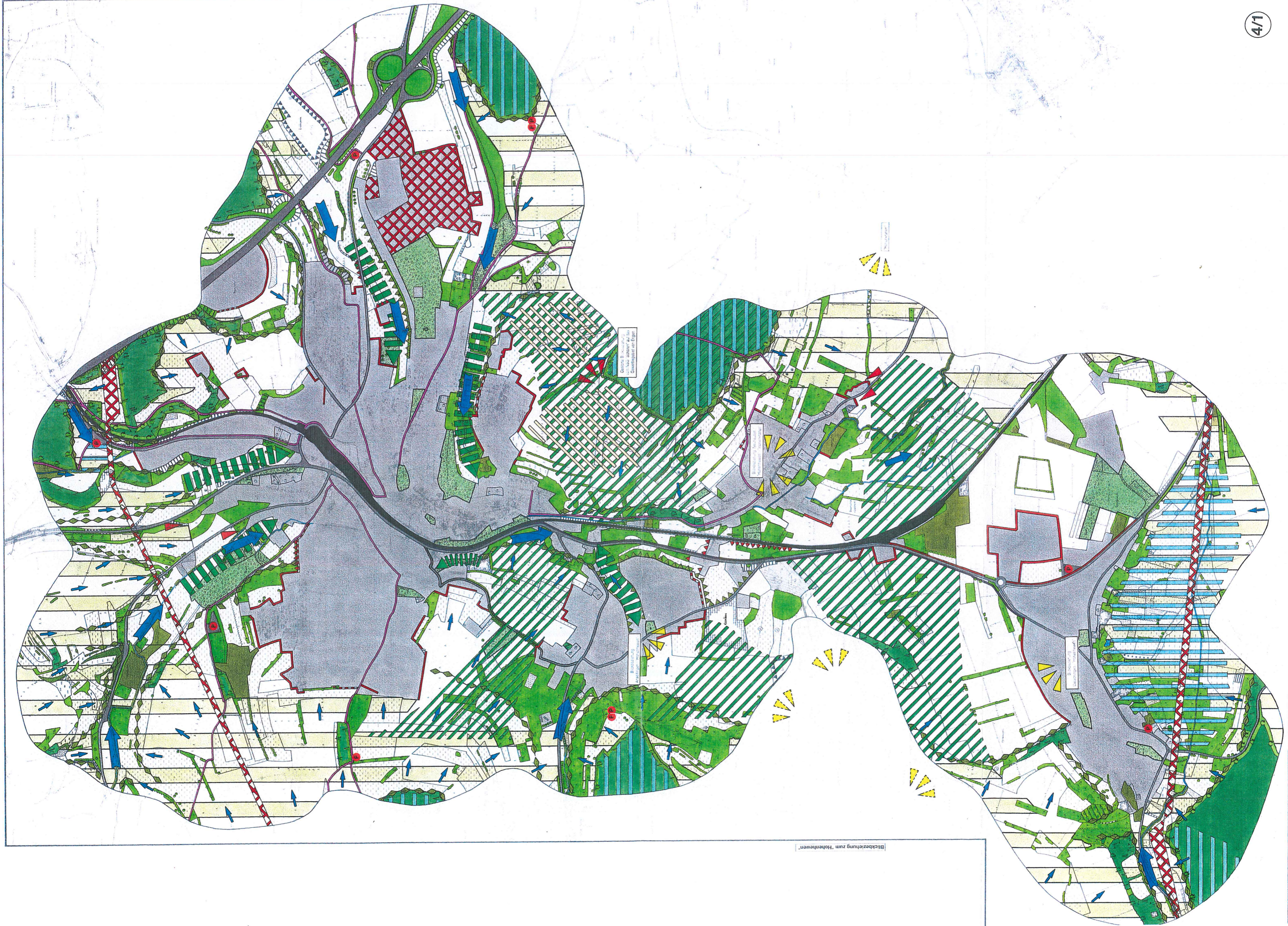
Erholungsnutzung

-  Regionaler Grünzug
-  Grünzäsur
-  Ortsdurchgrünung / „Grüne Finger“
-  innerörtliche Grünflächen / Kleingarten
-  Wandervogel
-  Radweg
-  Feuerstelle
-  Parkplatz

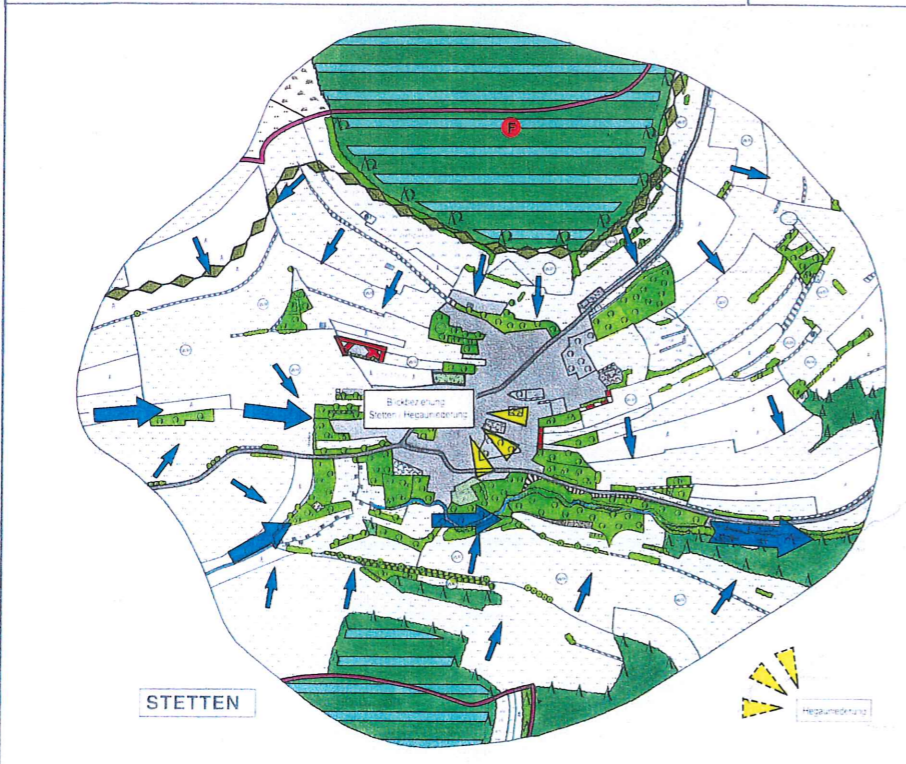
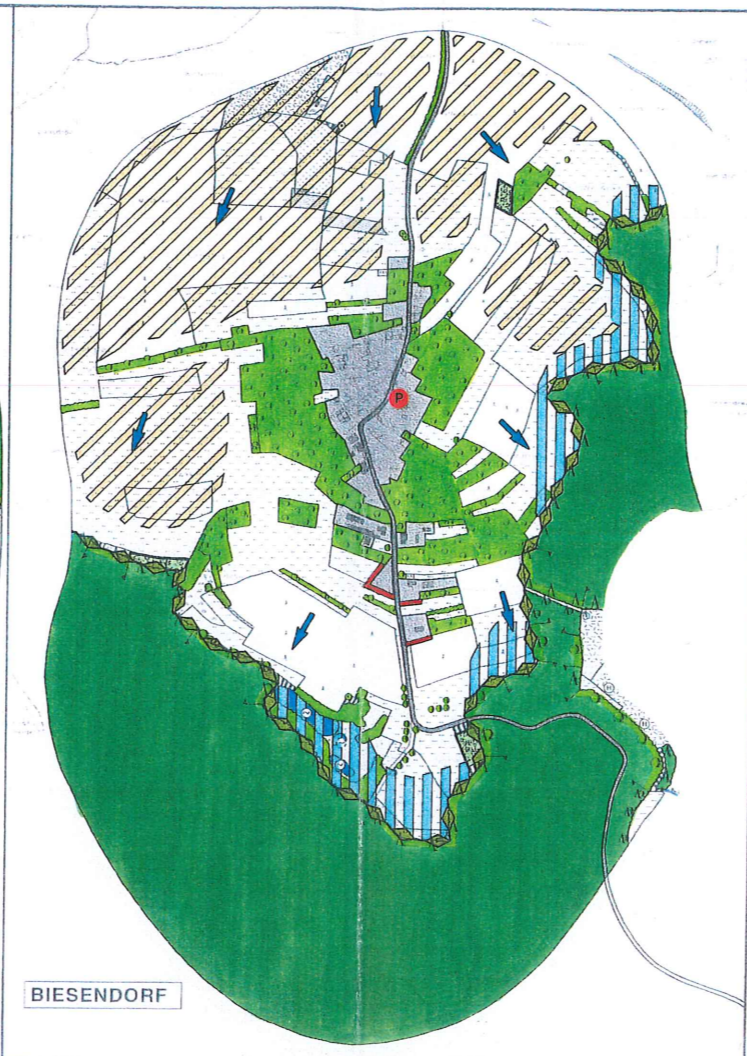
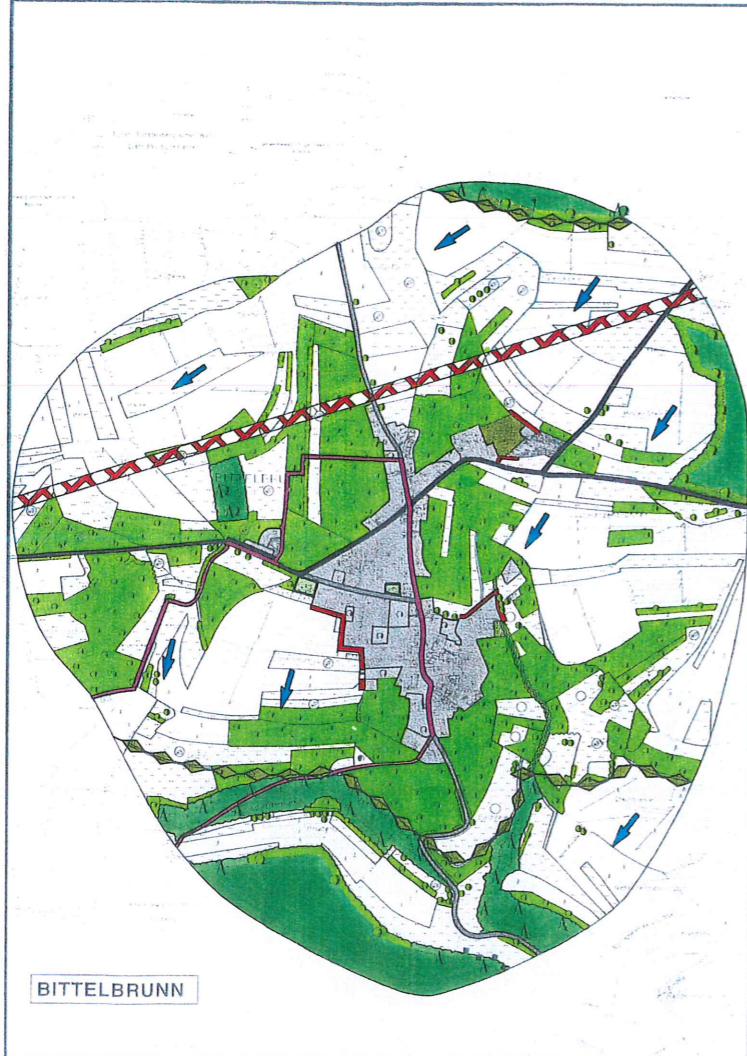
Sonstige

-  Wald
-  Siedlung
-  Sportplatz / Lagerfläche / Campingplatz
-  Straße / Verkehrsfläche
-  Bahnlinie / -gelände

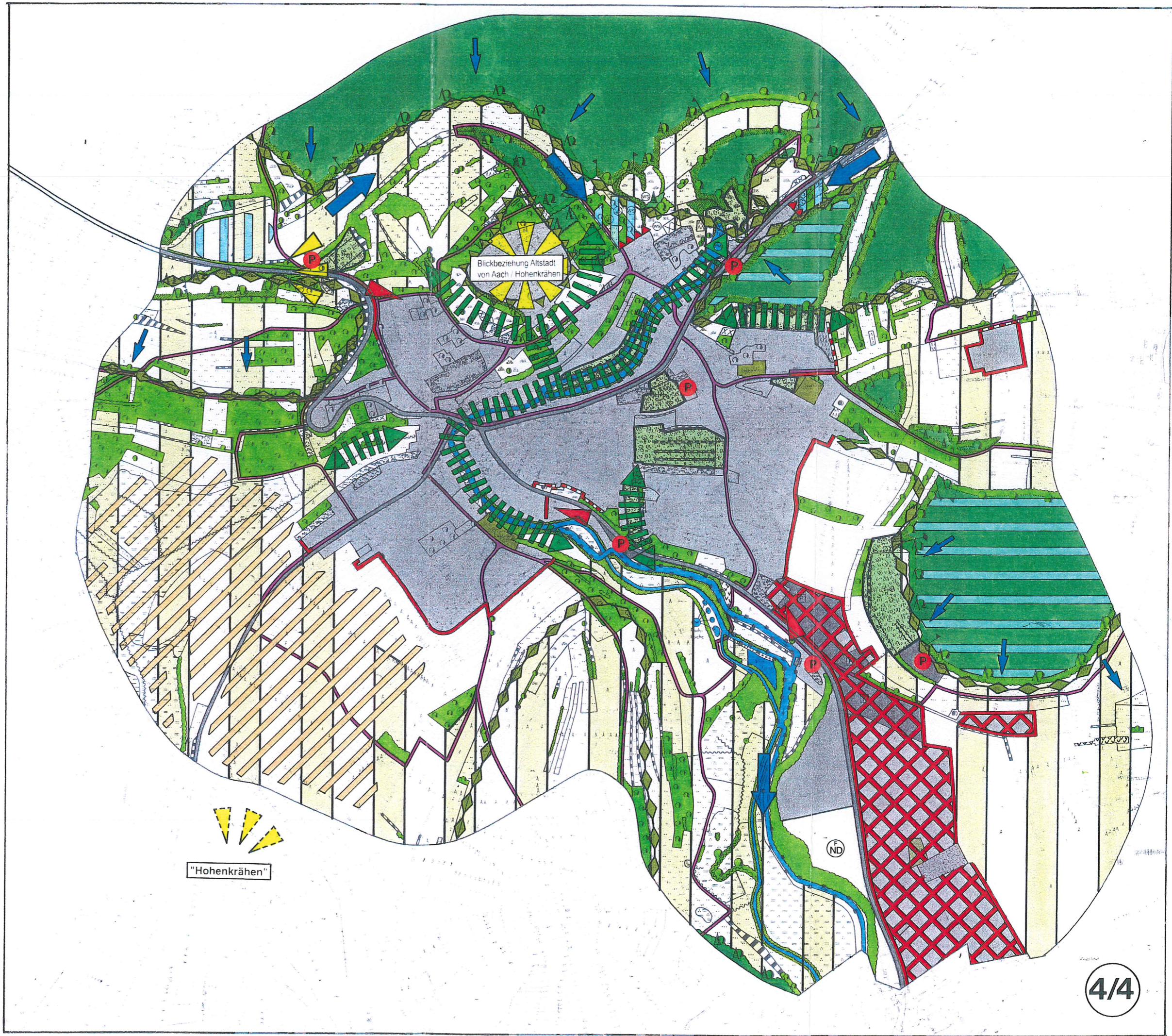




Blickrichtung zum "Hohenlehen"







Blickbeziehung Altstadt
von Aach / Hohenkrähen

"Hohenkrähen"